

NAVATEJERA



Navatejera, perteneciente al Municipio de Villaquilambre, limita al Sur con la ciudad de León. Debe su nombre a la importancia que tuvo en su día el oficio de tejero en esta zona, tal como viene reflejado en su escudo.

Así mismo, la columna nos indica la existencia de restos de una villa romana de los siglos IV y V, en la que cabe destacar sus mosaicos, su complejo termal y los restos de un horno de fundición metalúrgica.

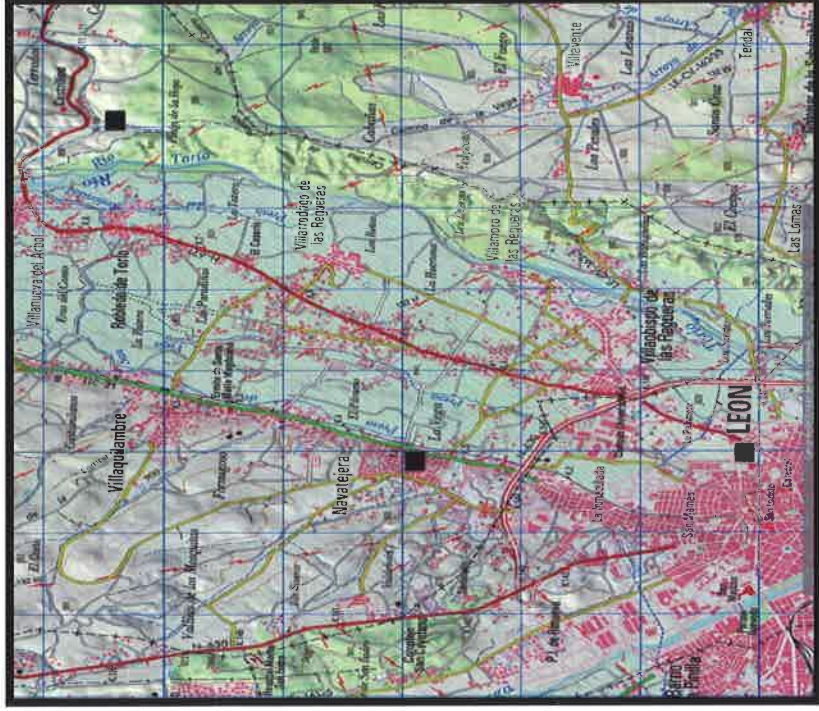


Villa Romana

En la localidad se celebran varias fiestas: San Antonio Abad el 17 de enero, la fiesta de los Altares el domingo siguiente al Corpus y la que se celebra el día 8 de mayo en honor a San Miguel Arcángel que da nombre a la iglesia parroquial.

CASTRILLINO Y NAVATEJERA

Dos mundos por descubrir



Partimos desde León por la Avenida Mariano Andrés, que nos lleva directamente a **Navatejera** por la carretera LE-311.

Desde León, por La Serna, dirección Ctra. Santander (N-621) a 10 km encontramos **Castrillino**.

AUTORAS

- Consuelo Remis Quero
- Eva M^a Martín de Valmaseda Gujjarro
- Laura González Rocas

- Organiza y Promueve: CIAMI (Centro de Información y Asesoramiento a la Mujer e Igualdad)

CONCEJALÍA DE MUJER, FAMILIA, FIESTAS Y TURISMO

CASTRILLINO Y NAVATEJERA

Dos mundos por descubrir



*Naturaleza e historia
a tu alcance*

**Guías Medioambientales
Villaquilambre**




Ayuntamiento de Villaquilambre

CIAMI

Centro de Información y Asesoramiento a la Mujer

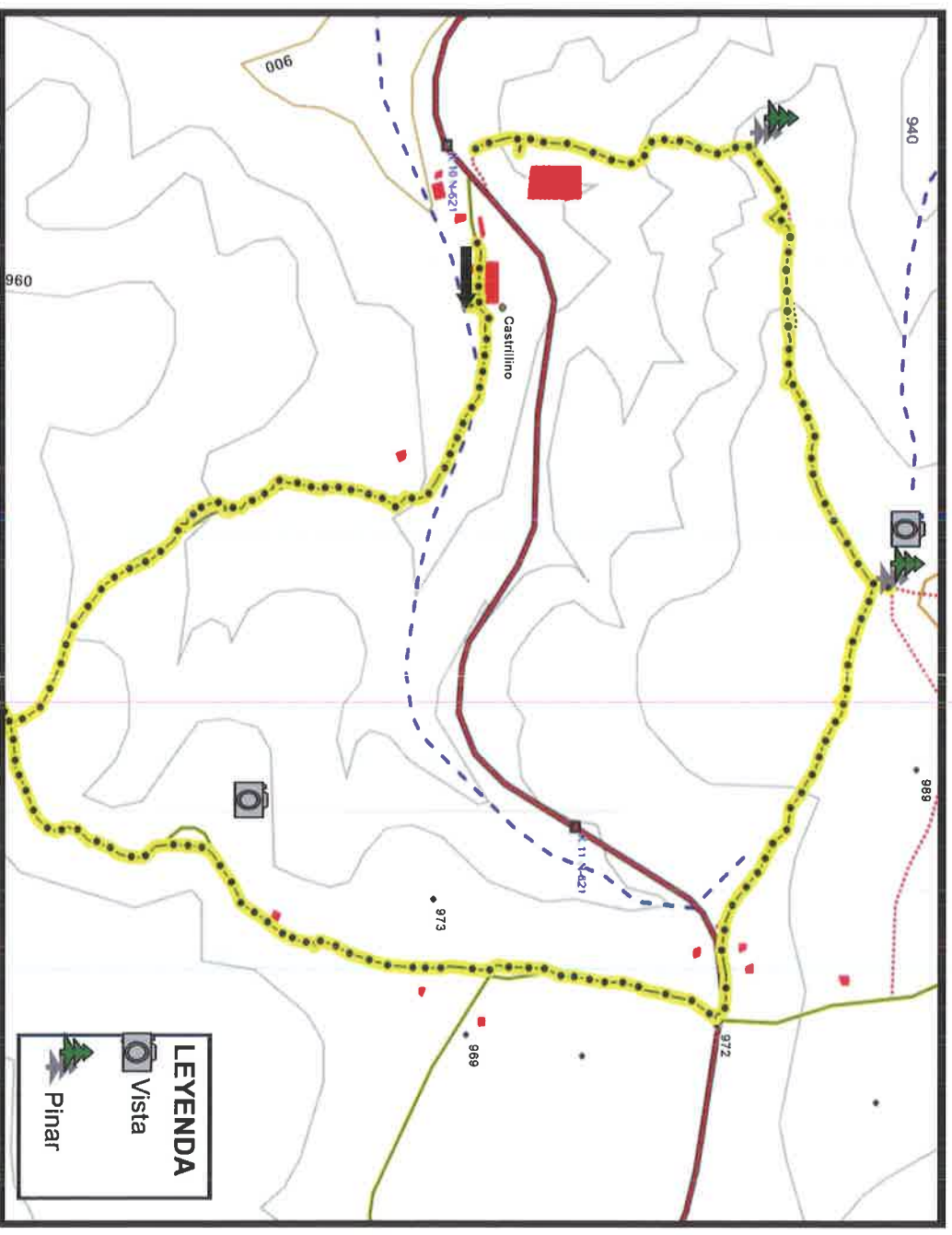
CASTRILLINO



Castrillino es la localidad más pequeña del Municipio de Villiquilambre. Goza de un entorno natural privilegiado además de poseer un coto de caza por el que discurre parte de la ruta.

Son un claro ejemplo de la flora y la fauna existente en el municipio los pinares, melojares y los enebros y encinas dispersos, así como los corzos, jabalíes, liebres...

Merece especial mención su bonita iglesia situada en lo alto de un cerro, donde se celebra la fiesta en honor a San Miguel el día 29 de Septiembre.



DESCRIPCIÓN:

La ruta tiene una duración estimada de hora y media y una distancia de 4 Km. con un desnivel de apenas 100 m.

Se recomienda no desviarse de la ruta marcada ya que encontraremos varios senderos. También es conveniente el uso de ropa y calzado adecuados para la práctica del senderismo.

